

## CÔTE EST et SUD de MAJORQUE




La falaise blanche du CAP FORMENTOR à pic de 200m de hauteur, se dresse majestueuse.

Cette étroite péninsule à l'extrémité NE de Majorque marque la fin de la Serra TRAMUNTANA massif montagneux classé au patrimoine mondial de l'Unesco depuis 2011.

Nous mouillons dans le sable à **CALA FORMENTOR** sur le coté Sud de la péninsule. En cette avant saison il n'y a pas de bouée et les eaux turquoise ont fait sa réputation. Nous longerons la plage jusqu'à l'ancien hôtel de luxe au passé prestigieux, fermé 2 ans pour cause de restauration. Une page historique va se tourner.

Pour le reste, les accès sont privés et verrouillés. Mais en suivant la route nous allons jusqu'au belvédère sur la côte Nord abrupte qui est aujourd'hui dans les nuages.




Le lendemain, mouillage derrière la **Pointe de AVANZADA** qui offre une belle vue sur la forteresse-château et le phare avec des jardins en restanques bien entretenus mais le tout est là aussi privé et inaccessible.



**PUERTO POLLENSA** est situé à l'embouchure de la rivière Pollentia, d'où son nom. On ancre

dans le sable à l'angle Nord de la digue. La ville a gardé un cachet authentique avec ses villas majorquines imposantes le long du bord de mer.



**PORT ALCUDIA:** le mouillage dans la baie , fond de sable et herbe nous a laissé un mauvais souvenir en 2019, nous avons dérapé au cours d'un violent orage. Nous avons donc fait la réservation au port IB sur le net ( à faire au plus tard la veille).



La visite de la vieille ville de Pollensa, distante de 2km vaut le déplacement. Elle est notablement appréciée depuis l'époque romaine et offre une belle zone archéologique. Elle est ceinturée d'une muraille médiévale du XIV<sup>e</sup> siècle longue de 1,5 km d'où l'on domine le centre historique bien préservé.



**Le Cap FARRUTX** est une réserve naturelle et ferme la baie d'Alcudia. Nous avons testé les mouillages sur le SE de la baie avec l'arrière plan montagneux de **la Serra de LLEVANTE** dont le sommet culmine à 560m.  
Voici les 2 mouillages :

- **Cala MATA** devant une plage, au pied d'une falaise dénommée le **Mirador de NA CLARA**.  
Mouillage dans le sable avec des eaux translucides, aux limites des bouées. La soirée sera venteuse avec des vents catabatiques à 25nd mais l'ancre prise dans le sable tient très bien.



Le lendemain nous escaladons la falaise pour suivre la piste en bord de littoral qui nous offre de superbes vues sur le bleu de la mer et les falaises ocre couleur de sienne.



- **Cala ES CALO** présente un petit môle abandonné où on accède en annexe. Le mouillage ici est mieux protégé mais avec un fond rocailleux il est prudent d'oringuer pour récupérer son ancre.




Les sentiers de randonnée vers la montagne sont interdits. C'est le Parc Naturel de la Péninsule du LLEVANTE créé en 2001 autour d'anciennes propriétés agricoles.  
Nous continuons à descendre la côte Est de l'île.

Après le **Cap FREU**, bon mouillage dans la **Cala MOLTO** derrière la langue rocheuse de la **Pointe AGULLA** qui protège de la houle. Le fond de sable offre des eaux turquoise.



A terre, un circuit de randonnée balisé nous permet de faire une boucle sous la pinède autour du puig de S'Agulla. Nous y découvrons des ruines d'une bergerie, de fours à chaux du 19<sup>è</sup>s, et croisons des chèvres sauvages.



**PORT RATJADA.** Il nous avait laissé de très mauvais souvenirs en 2019 suite à un fort coup de vent d'Est. Les travaux de prolongement de la digue qui ont pris fin en avril 2023 changent la donne car avec le retour de digue, la houle ne devrait plus rentrer. L'accueil portuaire est efficace et agréable. Une activité de pêche subsiste avec 2 gros chalutiers.



A 3km, le château de **CAPDEPERA** est l'un des principaux site historique de la région du levant. Cette enceinte fortifiée construite au 14<sup>è</sup>s offrait à la population une protection contre les attaques de pirates. Au 16<sup>è</sup>s, il y avait jusque 125 maisons à l'intérieur. Belle vue panoramique du château. Et dans cette ville historique, nous découvrons la galerie de l'artiste majorquin Gustavo Penalver qui

a réalisé les fresques murales du port.



Nous profitons d'un petit vent d'Est force 2 pour descendre tranquillement le long de **LA CÔTE MAJORQUINE DU LEVANTE**

Cette côte présente de nombreuses petites Calas et de grandes baies aménagées en port . Elle est moins défigurée par l'urbanisation galopante que l'on retrouve aux abords de Palma.

Malheureusement, tous ces mouillages sont souvent limités par des lignes de bouées qui obligent à mouiller loin de la côte. D'autres part, ils sont souvent exposés à la houle même par temps calme...



**La Plage de SA COMA:** mouillage dans le sable au delà des bouées de cette longue plage bordée d'une station balnéaire moderne. Pas de chenal d'accès pour l'annexe, il faut donc la porter et la poser sur les rochers...

Toute **la pointe de Amer** est une réserve naturelle propice à la randonnée. Nous irons jusqu'à la Tour de garde entourée de douves du 17<sup>e</sup> s.



**Porto CRISTO** notre 2<sup>ème</sup> port IB réservé sur le net. La profonde calanque est bien aménagée. La balade jusqu'à la Tour de gué à son embouchure est plaisante. Nous passons devant l'entrée des grottes de Drach. (visite en barque de son lac intérieur) . Nous aurons le marché du dimanche au port qui attire les touristes principalement français ici.



**Cala BARCAS** et **Cala MAGRANER** protégées par des rangées de bouées sont occupées par plusieurs catamarans moins sujets que nous à la houle. Nous leur préférons la **Cala BARQUETAS** dénommé aussi **PILOTA**. Comme elle est très étroite



nous ajoutons le mouillage AR pour éviter le retournement. Elle est déserte, quelques chèvres sauvages grimpent sur ses flancs et seuls quelques randonneurs passent.

Les sentiers nous mèneront dans le maquis environnant. Les asphodèles sont déjà fanées mais nous

verrons quelques orchis pyramidal.



Toute cette côte est creusée de nombreuses et profondes grottes ou cavernes qui ne sont accessibles que par la mer.


**Porto COLOM** vaste baie où nous pouvons mouiller à l'entrée sur tribord mais en prenant soin de poser ancre **et** chaîne dans le sable. Les marins du port viendront en effet nous donner des explications précises à respecter pour la préservation des fonds marins.



La vieille ville présente une belle collection de pointus locaux amarrés devant leur garage à bateau. Au niveau du port IB il y a du choix pour les restaurants. Je vous recommande de terminer par le fameux gâteau aux amandes majorquin. De nombreuses balades sont aménagées vers la pointe où se dresse le phare. Une étape à recommander qui aurait mérité un séjour prolongé.



**PORTO PETRO** accueilli sans réservation préalable, nous avons la chance de nous voir attribuer une bouée dans la Cala à tribord dans la baie. Il y a un quai d'accueil des annexes au port mais compte tenu du clapot nous préférons emprunter la route pour rejoindre le port à pied. Peu de place dans ce port pour les voiliers de passage.



**Cala MONDRAGO:** Les plages sont protégées par des rangées de bouées si bien qu'il ne reste qu'une seule place abritée prise par un gros catamaran. Le reste est très ouvert à la houle et comme le vent NE s'est renforcé à 20nd, nous renonçons à l'escale et descendons au delà de **la Pointe des SALINES**.





**Cala CARAGOL** est encore sujette à la houle déviée par la pointe.

Nous continuons jusqu'à la **Cala EN TUGORES** avec des fonds de roche de 2m50 mais où nous trouvons un calme relatif.



A terre seule une bande étroite du littoral est accessible. L'intérieur est grillagé (propriété privée) et la nature se trouve ainsi protégée, la pinède est très étendue.

La côte ici est plate avec une succession de criques et plages aux eaux cristallines presque désertes. Au loin on devine l'île de Cabrera dans la brume. Nous ferons une longue randonnée cotière sans croiser âme qui vive.




**Port IB de COLONIA DE SANT JORDI.**

Nous sommes ancrés dans la baie et il y a un quai réservé pour les annexes au port. Un centre d'information sur le quai intéressant.



Nous allons découvrir les **Salines de s'Avall**, une des plus ancienne puisqu'elle remonte à l'époque romaine. Le sel y est encore ramassé à la main au mois d'août.  
La gastronomie locale nous a séduit avec ses plats majorquins en sauce sans oublier ses vins locaux.



Nous avons une réservation pour **l'Île de Cabrera** avec **des dates précises à respecter**.

Nous faisons donc encore un mouillage d'attente après le Cap des Salines, derrière **l'îlot MOLTONA** qui nous assure une assez bonne protection, dans le sable.

La plage de sable blanc est à peine occupée par les locaux le week-end car il faut marcher 3km pour y accéder.

Au-delà du sable blanc les amas de posidonies s'accumulent sur la côte et assure une bonne protection.

Toute la forêt de pins d'alep longeant ce littoral, propriété de la banque March, est encerclée et protégée. Dans les anfractuosités rocheuses du littoral quelques fleurs s'accrochent contre le vent. Une impression de bout du monde persiste jusqu'au phare des Salines...

