



Nous avons pu profiter du 20 mars, jour du printemps, pour nous évader dans le massif des calanques, hors saison... Nous quittons Sanary avec un vent SW léger et nous irons mouiller pour midi dans la **CALANQUE de PORT D'ALON**



Aujourd'hui nous sommes la seule embarcation. C'est un havre de verdure avec ses pins d'Alep penchés au dessus de la mer. Des randonneurs qui font le sentier du littoral entre Bandol et St Cyr/mer pique niquent sur la plage ensoleillée.

Nous arrivons face à l'impressionnant **BEC de L'AIGLE** puis c'est le **CAP CANAILLE** avec ses étonnants reliefs de Poudingue ocre (conglomérat de galets et de sables compactés) sculptés par l'érosion.



Le Cap Canaille classé en 1986 constitue un paysage minéral spectaculaire, saigné de profonds vallons qui dominent la mer. Le plus connu est la **CALANQUE de FIGUEROLLES**




Anciennement plantée de figuiers, d'où elle tire son nom, La calanque est caractérisée par les érosions et par le Rocher du Capucin appelé aussi Tête de Chien en fonction de l'angle sous lequel on le découvre.



CALANQUE FIGUEROLLES

BEC DE L'AIGLE



Puis nous admirons les falaises de SOUBEYRANES avec les alternances de calcaire blanc, de grès et poudingues aux couleurs ocres. Le sémaphore situé à 349m d'altitude est opérationnel pour la surveillance et il veille à la sécurité des plaisanciers.



La **CALANQUE de PORT PIN** est notre choix pour la nuit. Nous sommes dans le Parc Naturel des Calanques créé en 2012 et respectons la limite autorisée de mouillage.



Nous ancrons dans le sable avec une aussière à terre sur un anneau rouillé, fixé à la roche. Une barque de pêche arrive ensuite et pose une ligne de fond dans l'axe de la calanque. Nous retrouvons avec plaisir les sentiers de randonnée dans la pinède qui nous permettent d'aller jeter un œil aux **calanques d'En Vau et de Port Miou**. Les derniers randonneurs de la journée rentrent sur Cassis et nous serons heureux de prolonger la soirée dans cet endroit magique et désert.




Le lendemain matin, encore un vent SE au portant pour continuer sur **RIOU** et c'est





dans la **CALANQUE de FONTAGNE** que nous sommes le mieux abrités.
2 voiliers venant de Marseille nous rejoignent à midi. Nous faisons un petit tour à terre jusqu'à la

Pointe de Boulégrade d'où nous découvrons un bel à-pic sur les falaises de la côte sud.




Nous suivons bien les sentiers balisés afin de ne pas déranger les goélands leucophées, les gabians en Provence, qui ont commencé à nicher. Quelques genets de Lobel et des euphorbes sont en fleurs au milieu de toute cette pierraille.



L'après midi, encore un vent SE et sous génois seul nous empannons pour passer **entre l'île Maire et l'île Tiboulen** pour finir dans **l'anse de la Pointe Rouge** où nous mouillons près du port. Nous allons profiter d'une nuit éclairée par la pleine lune et de toutes les illuminations de la ville de Marseille...C'est l'heure de l'apéro et plutôt qu'un pastis ce sera mon Vin d'Orange fait maison.. !



Mer calme le lendemain, aussi nous empruntons **la passe de la Baie des Singes entre l'île Maire et le Cap Croisette**. C'est un couloir étroit où nous passons dérive relevée et en serrant du côté du petit port Croisette. Tout est fermé en cette avant saison, le restaurant et le centre UCPA de plongée.





Nous longeons le **Massif de Marseilleveyre** dominé par le rocher des Goudes, les Lames et le rocher de St Michel séparé par la brèche du Pas de la ½ Lune que nous avons traversé en 2003.

CALANQUE DE SORMIOU pour midi :




On est dans le minéral, calcaire blanc à perte de vue... Nous descendons dans le petit port entouré des cabanons. Les pins d'Alep sont malheureusement couverts de cocons de chenilles processionnaires. Nous constatons les dégâts. Les chenilles ont dévoré toutes les aiguilles vertes des pins et il ne reste que les branches nues. Les arbres s'en remettront s'il y a suffisamment de pluie...




Après le déjeuner nous levons l'ancre pour aller dans la **CALANQUE DE MORGIOU**. Mouillage réglementé, loin du port, mais on mouille dans le sable dans 10m de fond.



De là, nous allons randonner en grim pant au **Col du Renard** jusqu'aux remparts d'enceinte d'époque Napoléonienne. La promenade est très agréable jusqu'au **Cap Morgiou** où nous rencontrons des jeunes qui font de l'escalade sur les falaises au dessus de la mer. Puis nous contour nous la **Calanque de la Triperie**, vaste chaudron où se situe la fameuse **grotte Cosquer**.




Le lendemain matin, la mer est calme nous en profitons pour faire un mouillage dans la **CALANQUE de SUGITON** près du **Rocher Torpilleur**. C'est un cirque grandiose avec




d'impressionnantes falaises qui dominent une toute petite calanque aux eaux transparentes.

CALANQUE DE SUGITON



La vue est magnifique en empruntant les différents sentiers à terre, propice aux photos. Des matinaux se baignent sur la grève dans une mer encore fraîche. Quant à la plage naturiste, elle est déserte pour l'instant.



Nous quittons avec un vent NW 11nd à l'italienne, sous génois tangonné.

Dernière nuit à **LA CIOTAT** devant le beffroi coiffé d'un élégant campanile où se situe le musée Ciotaden. A côté de la capitainerie du Vieux Port, nous avons l'occasion d'assister à une conférence sur l'activité des chantiers navals où ont été construits et lancés 330 navires. Les immenses grues sont toujours en activité pour la grande plaisance et les méga-yachts sont très nombreux sur place.



Nous rentrons ravis de ces quelques jours passés dans le **Parc National des Calanques** désert en cette période printanière.

Nous avons fait escale en mars 2014 dans les **Calanques de Port Miou et En Vau** et un article se trouve déjà dans le blog à ce sujet