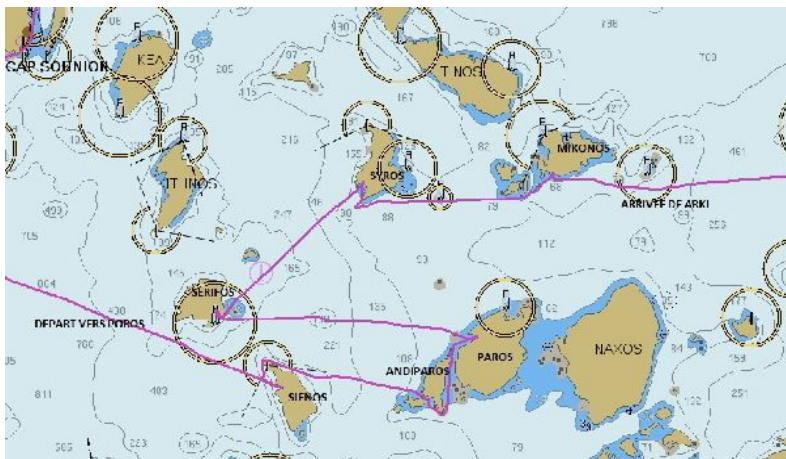


Eté 2012 suite

Nous continuons de découvrir de nouveaux mouillages sur le chemin du retour, en tenant compte des conditions météo.

Comme il nous reste du temps avant mon départ de Athènes, nous allons flâner dans les îles cycladiques.



4 juillet:


LES CYCLADES

MIKONOS : mouillage dans les baies du Sud-ouest : les 2 permettent de prendre un bus jusque la ville de Mikonos ou de louer un scooter **ORNOS et O.PLATI YIALOS** cette année nous allons dans Plati Yali, sur fond de sable, près des bouées de limite de plage. 2 voiliers perdus parmi de nombreux yachts de grande taille... la sono sur la plage fait bouger les jeunes de 17à 20h avec du disco, mais on est tranquille après.




La montée en haut de la colline vaut le coup d'œil:





28mn. avec un vent N NW4 jusque l'île de **SIROS** au quai de **FINIKAS** . On fait le plein d'eau 4€ et le coast guard fait son travail 12€. après nous mouillons dans la baie sur fond de sable. Toujours une bonne impression comme lors de notre passage en 2011.(voir chapitre CYCLADES)

SERIFOS : comme d'habitude dans la baie de **LIVADI** au pied de **la Chora** toute blanche, remarquable sur la colline. Mais les rafales de meltem sont infernales et tout le monde dérape. Fond de mauvaise tenue. Au quai à l'intérieur, les voiliers sont bien mais tout est pris.... tout le monde fait comme il peut...on a trouvé un corps mort. Le lendemain, visite de l'île en scooter :



L'île est dénudée, on traverse les anciennes mines de fer exploitées au 19^{em} siècle et nous faisons une halte au **monastère de Taxiarches** dont le pope était ravi de rencontrer des visiteurs.



A midi, bonne taverne familiale sur la plage de **Ormos MEGA LIVADHI** ombragée de vieux tamaris. L'endroit nous semble propice à un bon mouillage.... On reviendra !



PAROS Port de **PAROIKIA** le port est plein de bateaux de location et de flotilles....nous allons au fond de la baie, très bon mouillage sur sable devant la plage et la ville est à 2 pas. Les ruelles de la vieille ville sont typiques des Cyclades et valent au moins celles de Mikonos. Magnifique édifice byzantin de l'église Panagia avec son baptistère en croix.



Grand supermarché près du port et Carrefour derrière l'hôtel Stella sur la plage.

ANTIPAROS : le vent est faible et nous allons explorer le chenal. Au Nord, les Îlots déchiquetés de SPIRIDHONOS attirent notre attention du fait de leurs couleurs qui traduisent leur origine volcanique.



Nous allons dénicher un mouillage au Sud de **NISOS KAVOURAS** :



Notre dériveur nous permet de faire ce mouillage isolé dans les terres. Nous descendons en annexe



et nous allons être éblouis par ce paysage coloré...



PORT ANDIPAROS : nous ancrons pour la nuit devant le village dans 2m50 d'eau sur fond sable et herbe, tenue médiocre. D'autres sont au sud de la digue avec de longues aussières. Les ferries ne sont pas une gêne. Eau du quai non potable. Moustiques....



Le Kastro


Petite ville touristique sympathique.

Ravitaillement complet
Les maraîchers et les pêcheurs vendent leurs produits, le matin sur le port.


ORMOS DHESPOTICO : nous découvrons la grande baie qui servait de port aux galères des pirates du 17^{em} siècle. Les eaux sont turquoise sur fond de sable. Quelques villas, mais aucun commerce.



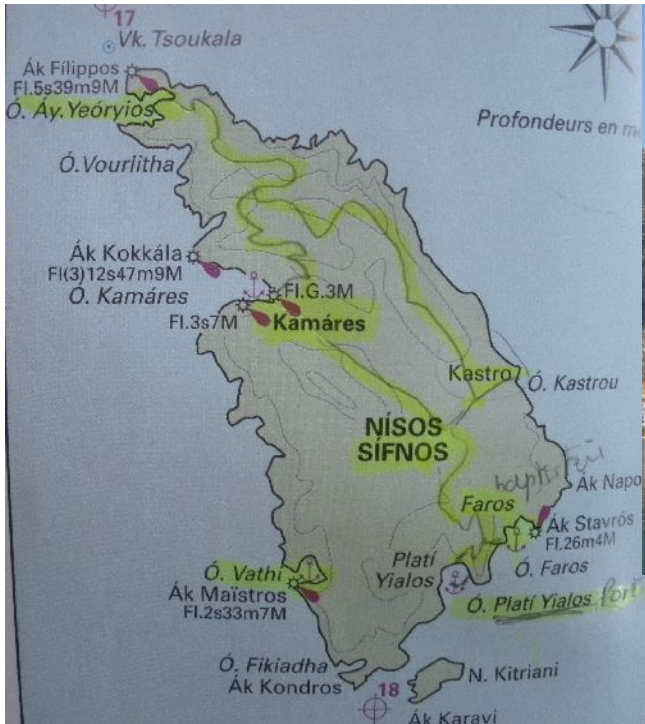
Sur l'île, des ruines de 500 Av.J.C. mises en valeur par des fouilles archéologiques et une ferme avec un énorme troupeau de chèvres. Le fermier les libère le soir et elles détalent dans la garrigue.



Quittons la baie par la passe étroite avec l'îlot Tsimindri. Au niveau du banc de sable, il y a 1m70 de profondeur et 2m50 dans la zone rocheuse. Nous apprécions notre dériveur...puis, nous tirons un bord direct, avec un vent Nord force 2, sur la pointe Nord de **SIFNOS** pour finir à Kamares.



KAMARES : l'approche est remarquable car la ville apparaît au fond d'une fente dans les falaises. Mouillage sur sable devant la plage.



Le ferry accoste sur le môle extérieur et ne gêne pas, ce qui permet à plusieurs yachts et voiliers de s'amarrer au quai du port.

Le lendemain, nous louons un scooter pour découvrir l'île : elle offre de beaux paysages, de vallons fertiles et cultivés et des massifs montagneux où se perchent des monastères.




Apollonia est un joli village étendu sur 3 colines et en contre bas le **Kastro** vaut le détour: un village médiéval typique très bien entretenu.



Tout au Nord **Ayios Yeoryios ou Cheronissos** est une calanque profonde avec des pêcheurs et 2 tavernes où on peut se régaler de poissons. Aujourd'hui samedi, la clientèle est essentiellement grecque.



PLATI YIALOS: un port neuf et terminé depuis 3 ans 12€ avec eau électricité. Une escale facile



FAROS : bon mouillage et possibilité du sentier pédestre jusqu'à l'église de Chryssopighi





En prévision d'une aggravation de la météo, nous sommes revenus sur POROS

70mn avec un vent très instable
force 2à4, moitié au moteur

Nous croisons le rail des cargos descendant d'Athènes.

17 juillet : le meltem est bien installé...

Nous allons passer quelques jours de repos à POROS où nous avons le plaisir de retrouver nos amis de Samoa, Sirtaki, Nivolet. Ainsi les projets de navigation se font avec l'enrichissement apporté par les uns et les autres.



C'est le moment pour quelques bricolages :



Bien amicalement à tous Brigitte