

j'ai rejoint mon «Captain» à Santorin par avion. La navigation en couple commence, avec au programme cette année le Dodécanèse et la côte Turque adjacente entre Marmaris et Bodrum

Daniel et Hervé sont arrivés après 1180mn. avec des vents soutenus et portants d'un bout à l'autre. Un régal...20h de moteur sur 15j... Conditions idéales



21 Mai : une navigation au portant NW force 4 pour avaler 50mn.


Au large de l'île de ANAFI l'orage est là... puis 2 trombes dans un ciel gris se forment...on réduit avec un ris, on espère passer à côté....et au final la pluie s'abat sur nous, Borêval ressort plus blanc que blanc !!!



ASTIPALIA l'île papillon de part sa forme. Le port au pied de la chora est petit et plein, alors on pioche au milieu dans de la grève .

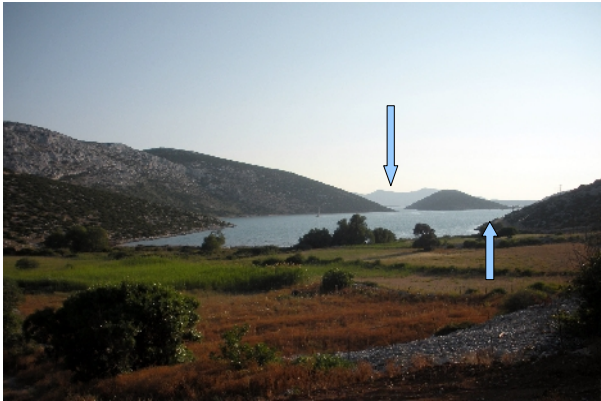


Au matin, visite de la forteresse vénitienne puis de la chora avec son joli alignement de moulin



Le lendemain nous irons baigner dans la **baie de MALTEZANA** en passant par une petite passe étroite où l'on avait une excellente visibilité des fonds.


Pour la tranquillité d'une bonne nuit nous allons mouiller à **VATHI** grande baie très fermée, déserte juste qq pêcheurs et 4 voiliers de passage.



NISIROS l'île volcanique. Au **port de Mandraki** avec ses maisons comme des cubes blancs posées sur le basalte noir, au pied d'une forteresse médiévale où se dresse à présent le monastère.



Resto le soir avec un coucher de soleil romantique sur l'île de Kos....Ouzo salade grecque, souvlaki, vin local, les bonnes habitudes reprennent.



Une journée de scooter afin de découvrir l'île; très verte elle est couverte de caroubiers et de lentisques, et plus rarement quelques oliviers et figuiers; vue en face sur l'île de **YALI** gigantesque carrière d'extraction de pierre ponce où 1/3 des collines a

déjà disparu. Visite du volcan avec son cratère et ses odeurs de soufre....très impressionnant



Visite du Paleokastro: ruines 5è siècle av.J.C.



25 Mai: Réveil agité à 6h du matin, à croire qu'un ferry vient d'arriver...en fait un vent d'Est s'est levé et une forte houle rentre dans le port; on est dans l'angle du port et c'est pire avec le ressac...un vrai casse-bateau. En conclusion, il vaut mieux aller au **Port PALON** qui est à présent dragué et permet de recevoir tous les voiliers de passage.



Départ au lever du soleil

35mn. Jusque **l'île de SYMI** : le mouillage de **PANORMITIS** une baie fermée, des collines couvertes de pins et un monastère au bord de l'eau dans un cadre serein....sauf quand le ferry dépose ses 300 touristes pour la visite pendant 2h!!!... mais quel plaisir de profiter de ce havre de paix quand ils sont tous partis.



monastère



10mn. pour contourner l'île, rocailleuse et dénudée, mais dont les odeurs de thym et romarin parviennent jusqu'à notre bord, et nous ancrons dans la [baie de PETHI](#) : le fond herbeux n'est pas de bonne tenue. Nous avons fini en pleine nuit au quai.

De là il y a un mini-bus toutes les heures pour Symi et c'est ainsi que nous avons visité cette merveille....



Si la météo le permet, nous vous conseillons aussi le mouillage de [Emilianos](#), avec son monastère et [Thessalona](#) la petite plage coincée entre les falaises

KOS est une chaîne montagneuse verte, l'île a toujours été renommée pour sa fertilité.

11 juin: on a trouvé de la place dans le [vieux port de Kos](#), au pied de l'enceinte impressionnante du château des Chevaliers de Rhodes.



La ville a du charme avec ses nombreux jardins fleuris de bougainvillées et d'hibiscus où s'échelonnent les monuments de [l'ancienne cité romaine](#) : Agora, maisons romaines, odéon tout vaut la peine d'être visité . Les gens circulent facilement en vélo car c'est la 1er ville où l'on voit des pistes cyclables.



Le personnage le plus célèbre de l'histoire de Kos est Hippocrate .

Le lendemain est consacré à la visite d'Asclépios, lieu de culte mais aussi fameux établissement thérapeutique du monde grec. Il y a un petit train touristique pour y accéder à partir du port.

KALIMNOS: vue de loin comme un gros caillou aride sur la mer. on décide d'aller à Vathi qui se présente comme une calanque encaissée.

(Vathi signifie profond, il y a donc des Vathi un peu partout dans les îles grecques.)

12 juin: Au matin, nous irons faire un tour dans la vallée voisine, réputée pour ses belles plantations de mandariniers qui font une jolie tache de verdure dans un pays aride...




Emborios: sur la côte SE est très agréable aussi

LEROS port **LAKKI** un port naturel dans une vaste baie qui servit de base navale aux Italiens pendant la seconde guerre mondiale avec 20000 militaires.(visite des anciens dépôts de munitions) Cette ville a une architecture marquée par l'occupation italienne. Elle est agréable avec de larges



avenues plantées d'eucalyptus et tamaris, et on y trouve tout le ravitaillement voulu. beaucoup de français mettent leur bateau en hivernage à sa marina. Nous sommes restés mouillé en rade.

13juin: En scooter, à l'intérieur des terres nous retrouverons l'empreinte grecque avec ses 3 bourgs implantés autour de la colline où est perchée la forteresse byzantine



mouillage à **PANDELI** : jolie plage et des tavernes autour




6 beaux moulins restaurés par UE



Chapelle Agios Isidoros

LIPSO : a un air cycladique avec ses nombreuses chapelles au dôme bleu . Etonnant, au port on nous a fait pratiquer un tri sélectif poussé des ordures ménagères . Le quai est bien et les meilleurs places sont à l'intérieur. Nous avons aussi mouillé en rade devant la chapelle sur fond de sable.



PATMOS : à ne pas manquer; on aperçoit de loin une tache blanche sur son sommet; vu de plus près c'est la **chora** avec ses maisons blanches imbriquées les unes dans les autres, d'où émerge la masse grise du **monastère St.Jean**.



Mouillage au quai (possibilité au fond de la baie dans un fond de vase)

16 juin: très belle visite de l'ensemble en empruntant le sentier muletier pour profiter de la vue panoramique (pour la montée: bus à partir du quai des ferries)



Mouillage forain [Ormos Grikou](#): nous avons utilisé un corps mort. Agréable balade sur l'île Tragos
Mouillage solitaire [Ormos Stavros](#): juste des cormorans comme voisins et le moine qui est descendu dans son potager au soir .



Voilà les premières visites effectuées sur ces 12 îles du Dodécanèse.

Nous allons approfondir nos découvertes pendant l'été 2012 après avoir navigué dans les Sporades.
Je mettrai ce dossier à jour après ...



Départ de Patmos pour entamer le retour....

20 juin: quittons Patmos au lever du soleil:

2h de moteur, le vent n'est pas encore levé...

2h de spi par vent de travers...

2h en vent de travers force 3

3h au près avec 2ris et 30nd de vent SW...le ciel gris et de vilains nuages apportant des surventes force 7....

C'est ça la Méditerranée!!!

Nous finirons au soir sur l'île Dhenoussa des Cyclades Nord.

