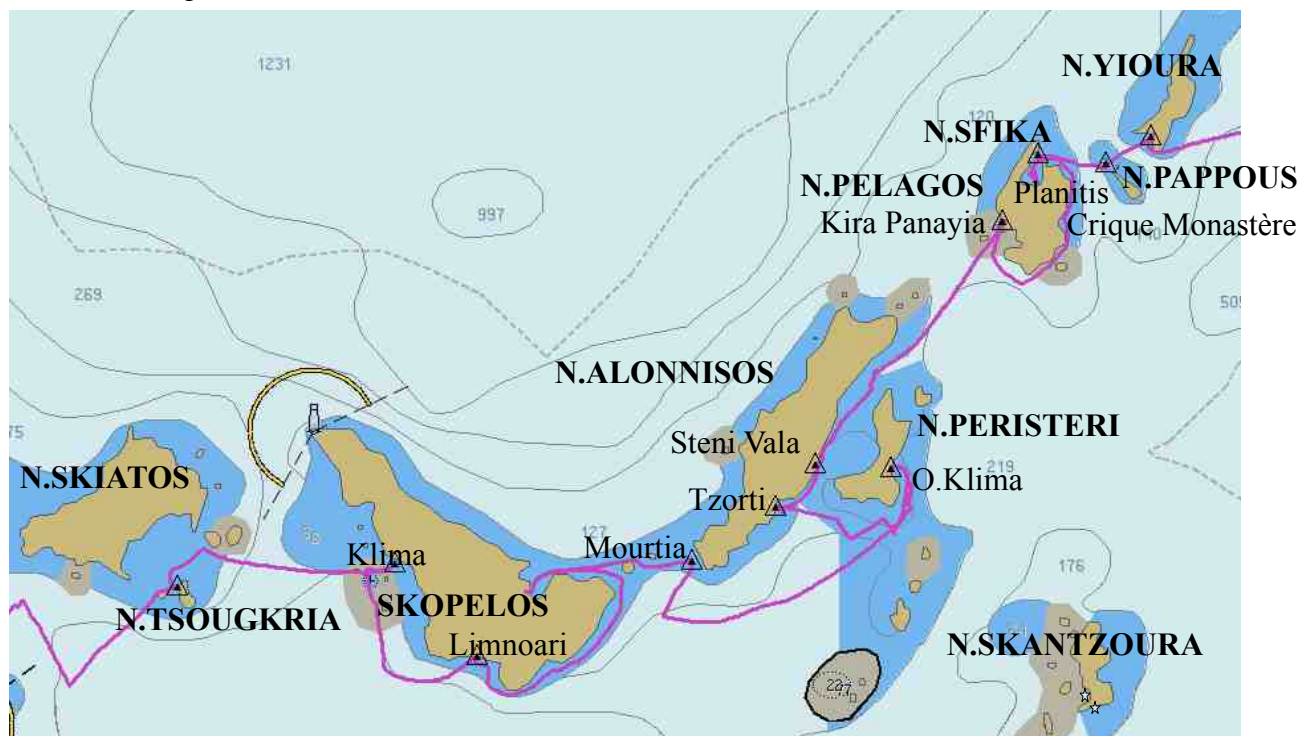


LES ÎLES SPORADES DU NORD

10 juillet : Les prévisions météo de la semaine sur Zygrib et Poséidon ne montrent « que du bleu » sur la mer Égée ...càd un vent force 2 et donc toujours pas de meltem pour cette année. Avec cette brise côtière nous allons faire des Mouillages forains de beau temps.

Nous sommes dans le **Parc National Marin**, créé en 1992 qui regroupe 30 îles et îlots aux nombreuses criques :




NISOS (île) YIOURA 39°22,2N 24°09,3E : ancré dans le sable avec 2 longues aussières sur les rochers. Le chant des cigales résonne sur la falaise. Les effluves de thym embaument notre bord... A notre réveil, un pêcheur s'est ancré près de nous le temps de nettoyer son filet. C'est l'occasion d'échanger quelques mots grecs.



NISOS PAPPUS 39°21,12N 24°07,33E : arrêt du midi dans des eaux turquoises à 25°....Nous

descendons à terre pour découvrir une chapelle ancienne avec son toit de lauzes. L'accès n'est pas facile, les « grandes oreilles » s'enfuient à notre passage.




NISOS SFIKA 39°21,50N 24°04,64 :fond de sable, un pêcheur s'y trouve déjà. La météo étant favorable, nous y passons la nuit.



Oursins à l'apéro. Bains matin et soir avec une eau pareille... Nous irons explorer les grottes marines en annexe mais sans y rencontrer de phoque moine...

Nous ferons un tour dans la **baie de Planitis** le lendemain, un havre de paix avec quelques voiliers épars.

NISOS PELAGOS : La crique du monastère: 39°19,47N 24°05,58E nous y grimpons pour profiter d'une jolie vue sur la crique aux eaux translucides. Depuis notre passage en 2008, le monastère a été totalement remis à neuf. L'accueil y est toujours aussi chaleureux. Nous y rencontrons un équipage suisse qui est arrivé par un sentier de randonnée en 2h à partir du mouillage suivant.



Kira Panayia 39°19,39N 24°03,37E : nous mouillons dans le sable dans la crique nord derrière l'îlot. C'est un mouillage connu mais nous ne sommes que 4 voiliers. Le décor reste sauvage. Nous trouvons à terre une sente, empruntée par les chèvres, qui nous permet de monter sur le plateau pour une belle vue...


C'est dans la crique à L'Est que part le chemin de randonnée qui permet d'accéder au monastère.





NISOS ALONNISOS : Steni Vala 39°11,52N 23°55,64 mouillage du midi à l'entrée du hameau. Les voiliers sont au quai devant les tavernes où de nombreux touristes venus par la route sont attablés. Très bonne ambiance et tout est organisé pour faciliter la vie des plaisanciers: sanitaires, eau, épicerie. Les places peuvent être prises pas des flottilles de location.



La côte est ensuite très boisée et endentée de nombreuses criques. Les **falaises rouges du Cap Kokkinokastro** sont remarquables. Nous voulons en profiter en mouillant à la pointe sud de **Ormos Tzorti** devant une plage de galets. Mais pour la nuit, un vent du nord étant annoncé, nous irons au fond de O.Tzorti 39°10,16N 23°54,05E dans un cadre verdoyant de pins.



NISOS PERISTERI : Ormos Klima 39°11,35N23°58,71E située sur la côte Est de l'île. Comme le temps est toujours calme nous pouvons y passer la nuit, ancré dans le sable avec 2 aussières à terre. Nous voyons les chèvres Yioura, au poil très long, défiler sur la plage car il y a une source dans la gorge. Nous faisons un feu le soir avec les bois flottés...



Après tous ces mouillages où nous avons pu apprécier le calme et la solitude, il est temps de retourner dans la civilisation...Cap sur **SKOPELOS**

14 juillet: amarré au quai du port, un orage s'abat sur nous avec 6h d'une pluie battante et de fortes rafales de vent. Le temps reste orageux pendant 2j et la ville vit au ralenti...et puis tout reprend, les ferries arrivent à grande vitesse, les cafés et tavernes du front de mer se remplissent, les spectacles de musique grecque animent les soirées...




Port Skopelos :

accueil par le responsable qui s'occupe du gaz et du gas-oil.

électricité et eau 5€.

3 supermarchés à la sortie de la ville

La chora toute blanche est un vrai labyrinthe de ruelles étroites avec ses maisons chaulées et ses nombreuses chapelles. Une escale que nous apprécions toujours autant...



Suite du trajet :



Limnonari :39°05,29N 23°41,88E baie sur la face sud de l'île Skopelos, devant une jolie plage de sable et face à une gorge boisée de pins. Un petit hôtel familial avec taverne sur la plage. Peu de touristes, la route s'y termine en cul de sac. Calme.



Limnonari
Sud Skopelos

Nea Klima: petit port charmant gratuit avec eau électricité et la plage à proximité. Escale aussi agréable que lors de notre passage en juin 2012. Nous irons visiter le village de **Glossa** à 6km sur les hauteurs, ancien refuge contre les pirates avec ses maisonnettes serrées l'une contre l'autre.



NEA KLIMA

NISOS TSOUGKRIA en face de Skiathos, déclarée zone protégée 39°07,57N 23°29,65E : Crique aux eaux translucides sur fond de sable avec des dunes en arrière plan. Les caïques de Skiathos amènent les touristes sur la plage dans la journée. Il faut mouiller très proche de la plage dans 8m. sinon le fond de posidonies descend rapidement.

Un sentier du littoral nous mène jusqu'à une chapelle qui domine une deuxième plage de sable. Nous découvrons une ferme abandonnée entourée d'eucalyptus et d'oliviers centenaires. L'air de battage surplombe la mer. L'huilerie est en ruine avec ses meules et le pressoir. Un troupeau de chèvres s'éparpille dans la forêt. Au soir tout le monde rentre sur Skiathos et nous sommes 3 voiliers à rester profiter du coucher de soleil...



N. Tsougkria




21juillet : vent d'ouest, force 2 toujours, nous passons au large de la **plage de Koukounaries** où la musique techno bat son plein...

Nous tirons des bords dans le **CHENAL de TRIKERI**. La côte nord rocheuse recèle des anfractuosités que nous découvrons avec ce beau temps. Arrêt au $39^{\circ}08,43N23^{\circ}17,60E$: plage de sable ocre, la mer est à 26° .



Port de PLATANIA : on peut mouiller facilement au milieu. Tout le quai est bondé de chalutiers en pleine préparation pour partir à la pêche aux lamparos. Nombreuses tavernes avec une ambiance sympathique. Ravitaillement possible.



Nous continuons à explorer cette côte et avec un vent passé au nord, nous irons pour la nuit jusqu'à la grande baie de **Ormos Andriami, Khondhri Ammos** située au niveau des carrières visibles de loin. Tout au fond, la crique au nord est bien abritée avec un fond de 5 à 8m sable et herbe. 5 maisons. $39^{\circ}07,89N23^{\circ}13,39E$ un seul bateau grec à nos côtés dont les passagers iront faire un feu pour BBQ sur la plage.



22juillet : Vent de travers, nous allons en face, sur l'Île d'Eubée au $39^{\circ}02,12N 23^{\circ}16,60$ un abri derrière une pointe rocheuse visible sur la carte électronique, pour un arrêt du midi. Nous y découvrons une chapelle récente, quelques vacanciers sur la plage. La pinède est exceptionnelle.



Nous remontons au près avec un vent d'Est force 4 sur SKIATOS nuit dans la rade et avec la sono jusque 4h du matin...


23 juillet : toujours une météo clémente sans meltem, nous partons au portant avec un force 3 sur **NISOS SKANTZOURA** : l'île est plate, rocheuse, couverte de maquis. C'est principalement ses criques et ses fonds poissonneux pour PMT qui nous y attirent. Nous passons devant **Ormos Prasso** une merveille que nous avons déjà vu en 2012, pour aller découvrir la baie au sud **Ormos Skantzoura** plus profonde $39^{\circ}03,69N24^{\circ}06,74E$ et nous y trouvons 3 voiliers. Ancré près de la plage dans 5m fond de sable avec 2 aussières à terre, nous avons profité de cette mer translucide .



NISIS SKIROPOULA : après un bord de spi tout l'après midi, nous découvrons cette île en face de Skyros au $38^{\circ}50,01N 24^{\circ}22,03E$. Les fonds sont là aussi superbes dans la baie.



Encore un mouillage sauvage. Le récif qu'il faut éviter à l'entrée du mouillage fut l'occasion pour Hervé de me « débarquer »... ! On a bien rigolé !!



En résumé, en ce mois de juillet 2014 sans Meltem, nous avons eu l'occasion de découvrir des endroits où la nature est préservée.

Les Sporades du Nord sont une destination à recommander. La navigation y est facile car les îles sont proches les unes des autres et offrent de très nombreux abris sûrs.

Quelques miles jusque **NISOS SKYROS** au **PORT LINARIA** : beaucoup de changement depuis notre dernier passage. très bon accueil par Georges, le port manager qui nous donne la pendille. Pour 16€ /36pds nous avons sanitaire wifi eau électricité. Nous avons l'occasion d'apprécier les bonnes tavernes qui entourent le port. La location du scooter est parfaite pour découvrir la chora ...l'arrivée du ferry est toujours un moment fort d'animation.



26 juillet nous profitons d'un bon vent portant force 5 pour revenir sur **EUBEE côte EST**. Peu de possibilité de mouillage sur cette côte.

KIMI : le site est agréable montagneux et boisé. Possibilité d'ancrer dans l'avant port bien abrité avec un bon fond de vase. Dans le port, peu de place de passage et pas grand chose à découvrir sur place. La montée au village ne vaut pas la peine.



PETRIES : 38°24,56N 24°11,68E port de pêche avec de gros chalutiers et des pêcheurs locaux. Les camions frigorifiques attendent sur le quai. Nous mouillons devant la plage en dehors du port, 5m dans une tache de sable. En cette période de congés, nous aurons droit à la sono jusque 4h du matin.



KARISTOS : grand quai devant la ville, gratuit avec eau. Le pompiste est proche donc on fait les pleins de gas-oil et on remplit le frigo grâce aux 2 grands supermarchés (sortie de la ville à l'ouest).



2 excursions sur place : la montée au château d'où la vue est superbe, que nous avons effectuée l'année dernière et une rando de 4h dans une gorge sur l'île, mais il fait vraiment trop chaud alors on reviendra.... !!

Retour sur Athènes dans quelques jours où je vais prendre l'avion en raison de la fin de mes congés. Hervé va rentrer en France avec Rémi, nouvel équipier.

A bientôt pour la suite du retour...

Bonne navigation à tous Brigitte